פרט השחלת צינור ביוב לתוך שרוול

ללא קנ"מ

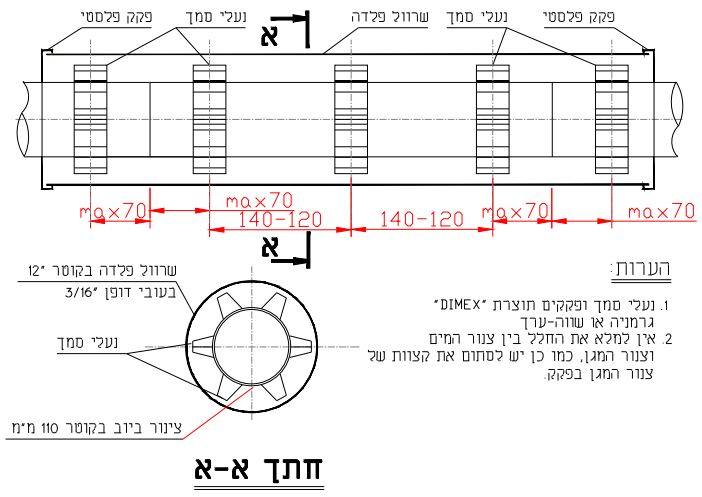
פקק פלסטי
נעלי סמך
א
שרוול פלדה
נעלי סמך
פקק פלסטי
max70
max70
140-120
140-120
max70
max70
א
שרוול פלדה בקוטר 12"
בעובי דופן 3/16"
נעלי סמך
צינור ביוב בקוטר 110 מ"מ
חתך א-א

הערות:

1. נעלי סמך ופקקים תוצרת "DIMEX" גרמניה או שווה-ערך
2. אין למלא את החלל בין צנור המים וצנור המגן, כמו כן יש לסתום את קצוות של צנור המגן בפקק.

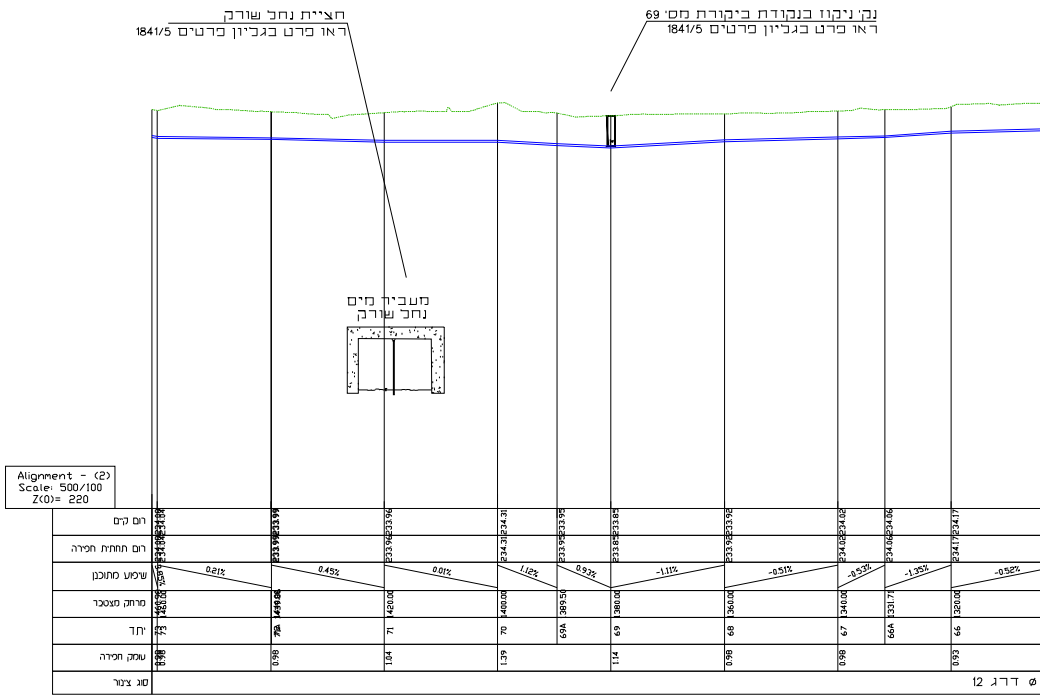
חציית נחל שורק
ראו פרט בגליון פרטים 1841/5
נק' ניקוז בנקודת ביקורת מס' 69
ראו פרט בגליון פרטים 1841/5
מעביר מים
נחל שורק
Alignment - (2)
Scale: 500/100
Z(0)= 220
רום קים
רום תחתית חפירה
שיפוע מתוכנן
מרחק מצטבר
יתד
עומק חפירה
סוג צינור
12 דרג ø

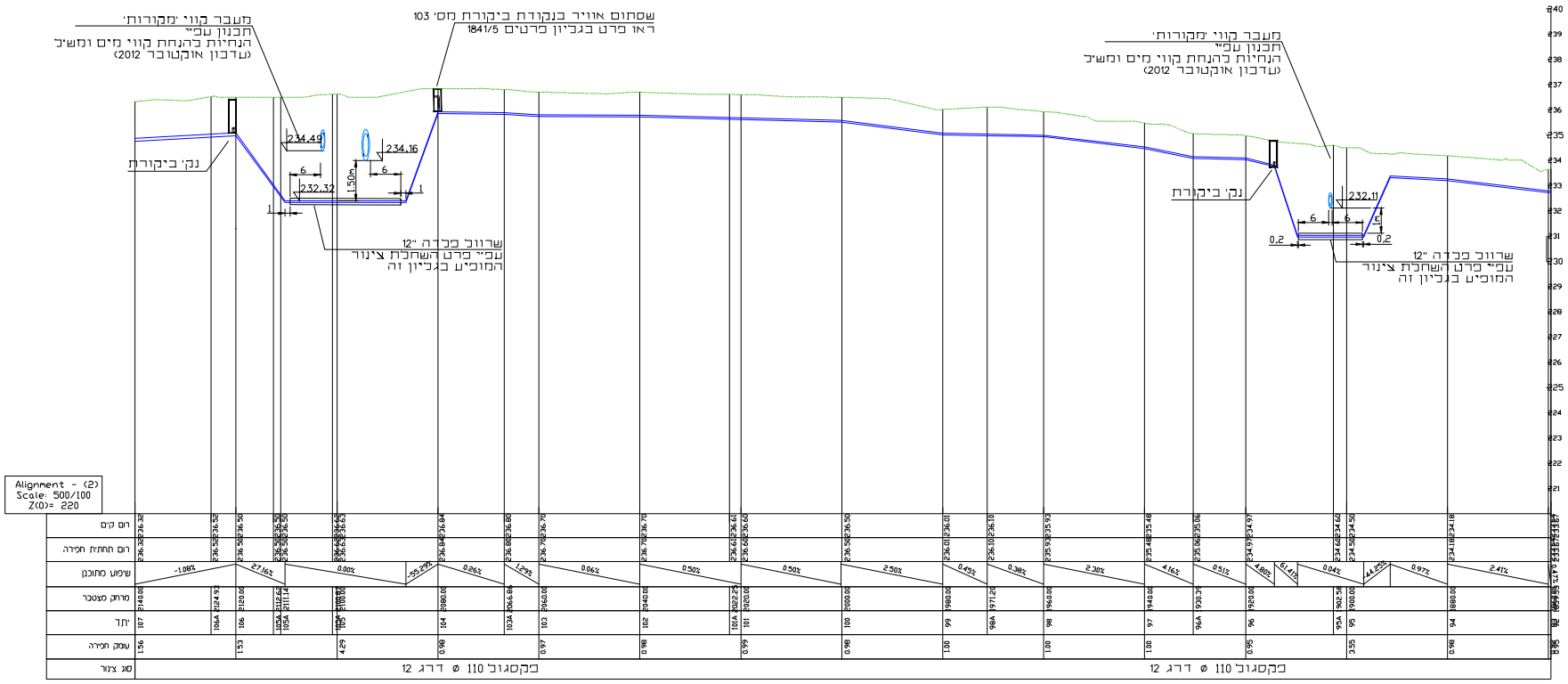
מעבר קווי 'מקורות'
תכנון עפ"י
הנחיות להנחת קווי מים ומש"כ
(עדכון אוקטובר 2012)
שסתום אוויר בנקודת ביקורת מס' 103
ראו פרט בגליון פרטים 1841/5
נק' ביקורת
234.49
234.16
232.32
1.50m
6
6
1
1
שרוול פלדה 12"
עפ"י פרט השחלת צינור
המופיע בגליון זה
מעבר קווי 'מקורות'
תכנון עפ"י
הנחיות להנחת קווי מים ומש"כ
(עדכון אוקטובר 2012)
נק' ביקורת
232.11
6
6
0.2
0.2
שרוול פלדה 12"
עפ"י פרט השחלת צינור
המופיע בגליון זה
240
239
238
237
236
235
234
233
232
231
230
229
228
227
226
225
224
223
222
221
Alignment - (2)
Scale: 500/100
Z(0)= 220
רום קים
רום תחתית חפירה
שיפוע מתוכנן
מרחק מצטבר
יתד
עומק חפירה
סוג צינור
פקסגול 110 ø דרג 12
פקסגול 110 ø דרג 12

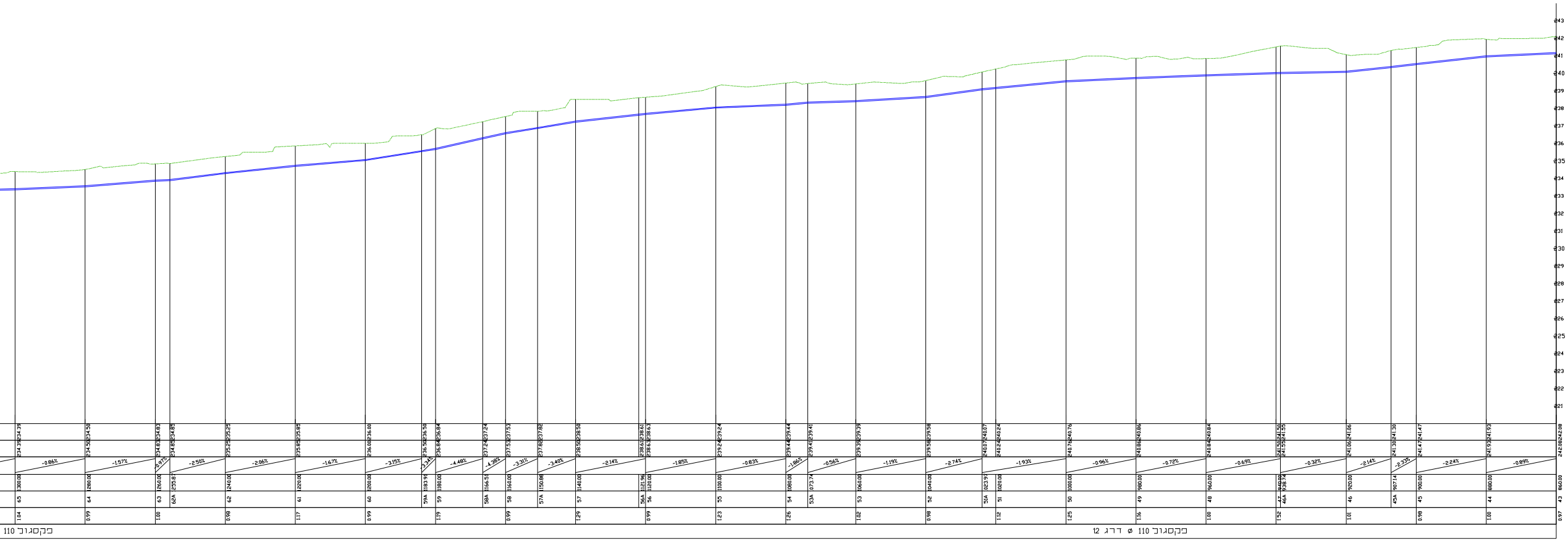

פקסגוב 110
פקסגוב 110 ø דרג 12
-0.86%
-1.57%
-2.50%
-2.06%
-1.67%
-3.15%
-4.48%
-3.31%
-3.40%
-2.14%
-1.85%
-0.83%
-0.56%
-1.19%
-2.74%
-1.93%
-0.96%
-0.72%
-0.69%
-0.32%
-2.14%
-2.24%
-0.89%

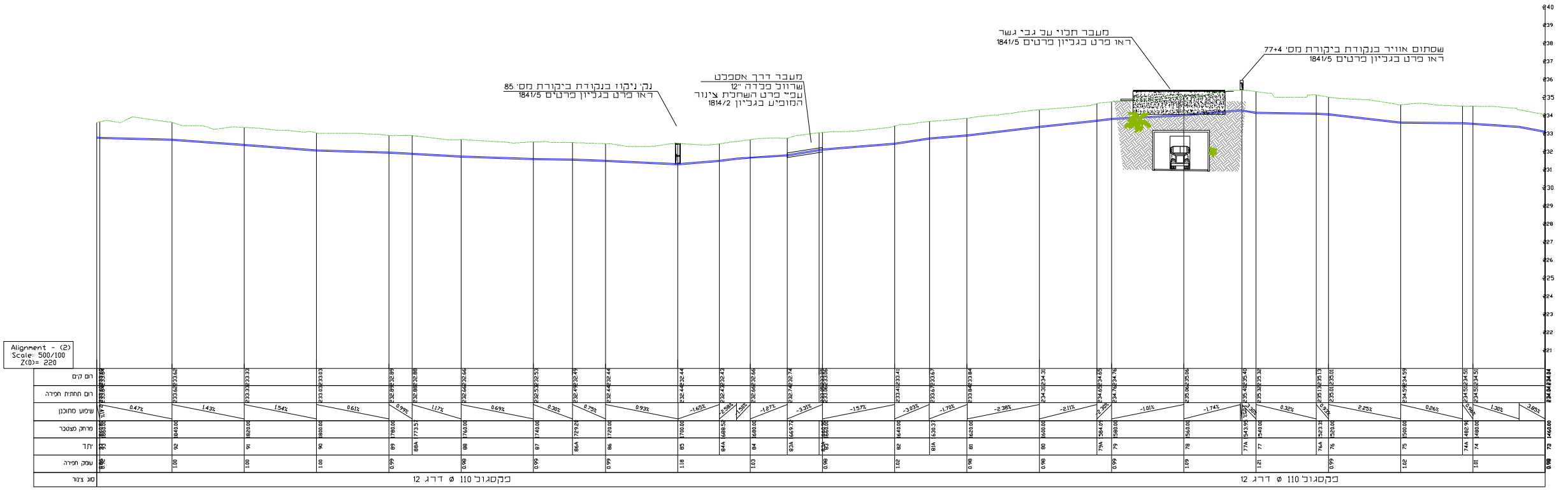

נק' ניקוז בנקודת ביקורת מס' 85
ראו פרט בגליון פרטים 1841/5
מעבר דרך אספלט
שרוול פלדה "12
עפ"י פרט השחלת צינור
המופיע בגליון 1814/2
מעבר תכוי על גבי גשר
ראו פרט בגליון פרטים 1841/5
שסתום אוויר בנקודת ביקורת מס' 77+4
ראו פרט בגליון פרטים 1841/5
Alignment - (2)
Scale: 500/100
Z(0)= 220
רום קים
רום תחתית חפירה
שיפוע מתוכנן
מרחק מצטבר
יתד
עומק חפירה
סוג צינור
פקסגוב 110 ø דרג 12
0.47%
1.43%
1.54%
0.61%
1.17%
0.69%
0.75%
0.93%
-1.65%
-1.87%
-3.31%
-1.57%
-3.03%
-1.70%
-2.38%
-2.11%
-1.01%
-1.74%
0.32%
2.25%
0.26%
1.38%

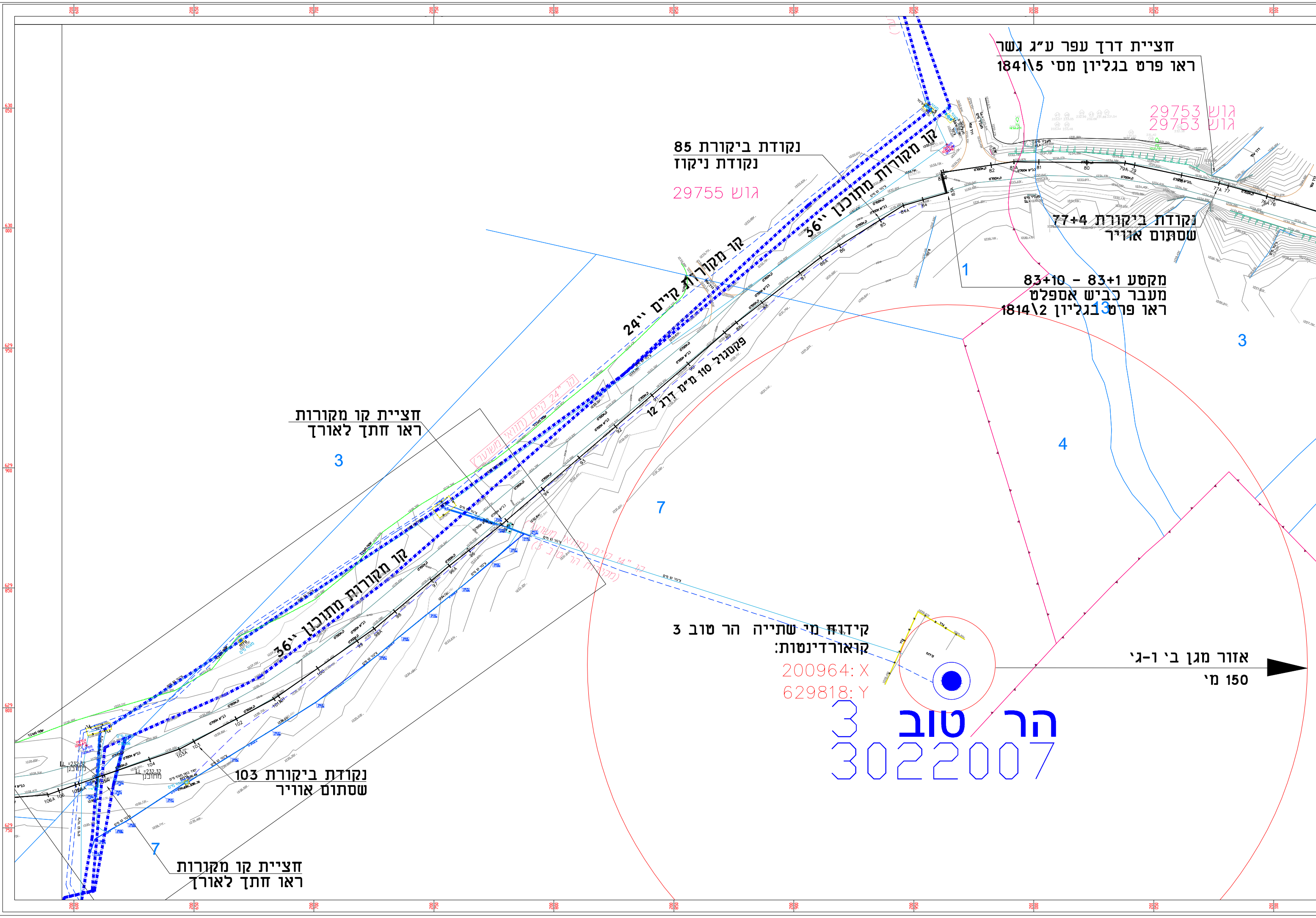
חציית דרך עפר ע"ג גשר
ראו פרט בגליון מס' 1841\5
גוש 29753
גוש 29753
נקודת ביקורת 85
נקודת ניקוז
גוש 29755
קו מקורות מתוכנן "36
קו מקורות קיים "24
נקודת ביקורת 77+4
שסתום אוויר
1
מקטע 83+1 - 83+10
מעבר כביש אספלט
ראו פרט בגליון 1814\2
13
3
פוליגון 110 מ"מ דרג 12
4
חציית קו מקורות
ראו חתך לאורך
3
7
קו מקורות מתוכנן "36
קו מקורות מתוכנן "36
קידוח מי שתייה הר טוב 3
קואורדינטות:
X:200964
Y:629818
אזור מגן ב' ו-ג'
150 מ'
הר טוב 3
3022007
נקודת ביקורת 103
שסתום אוויר
7
חציית קו מקורות
ראו חתך לאורך

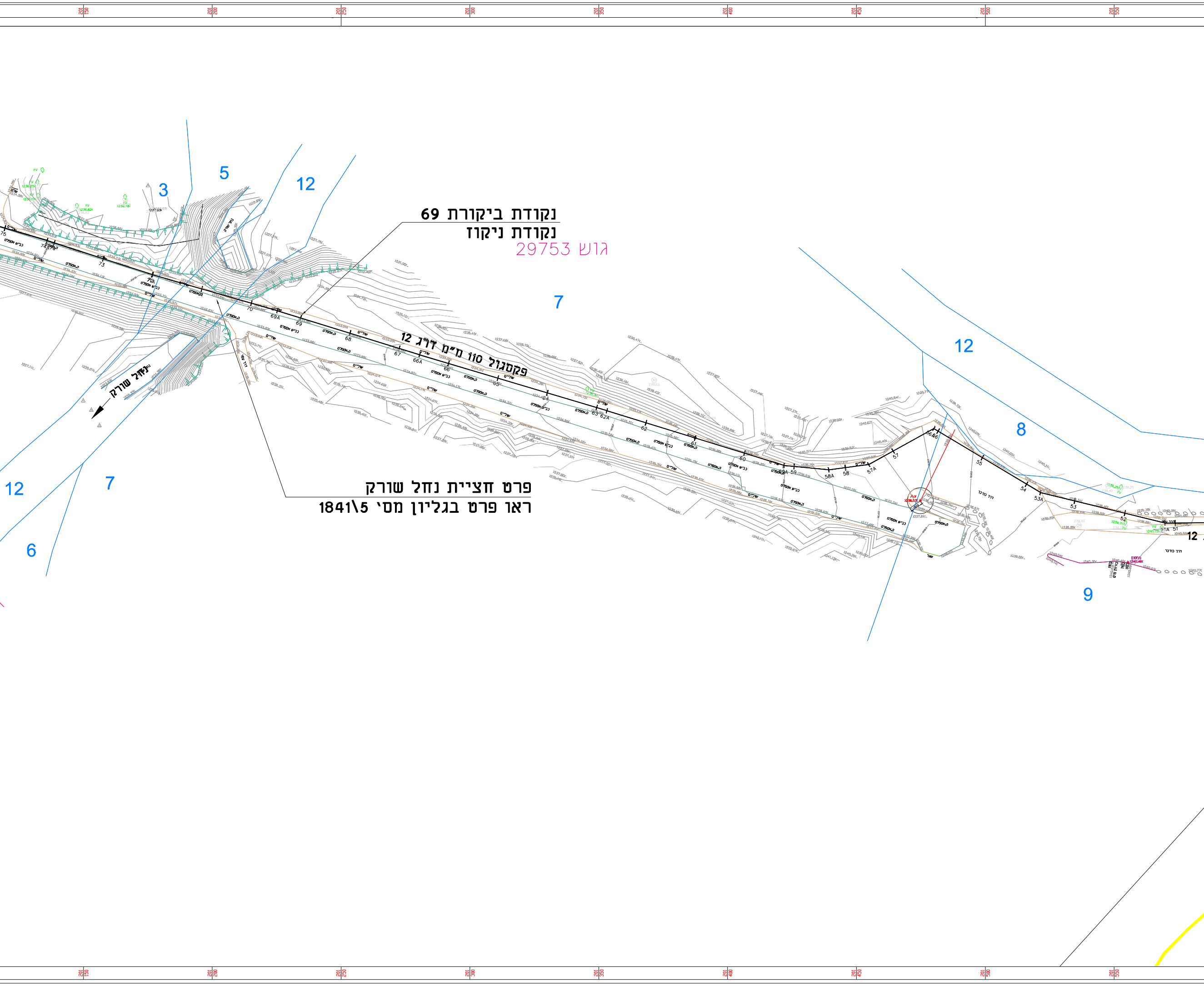
נקודת ביקורת 69
נקודת ניקוז
גוש 29753
פקסגול 110 מ״מ דרג 12
נחל שורק
פרט חציית נחל שורק
ראו פרט בגליון מס׳ 1841\5
3
5
12
7
12
8
12
7
6
9

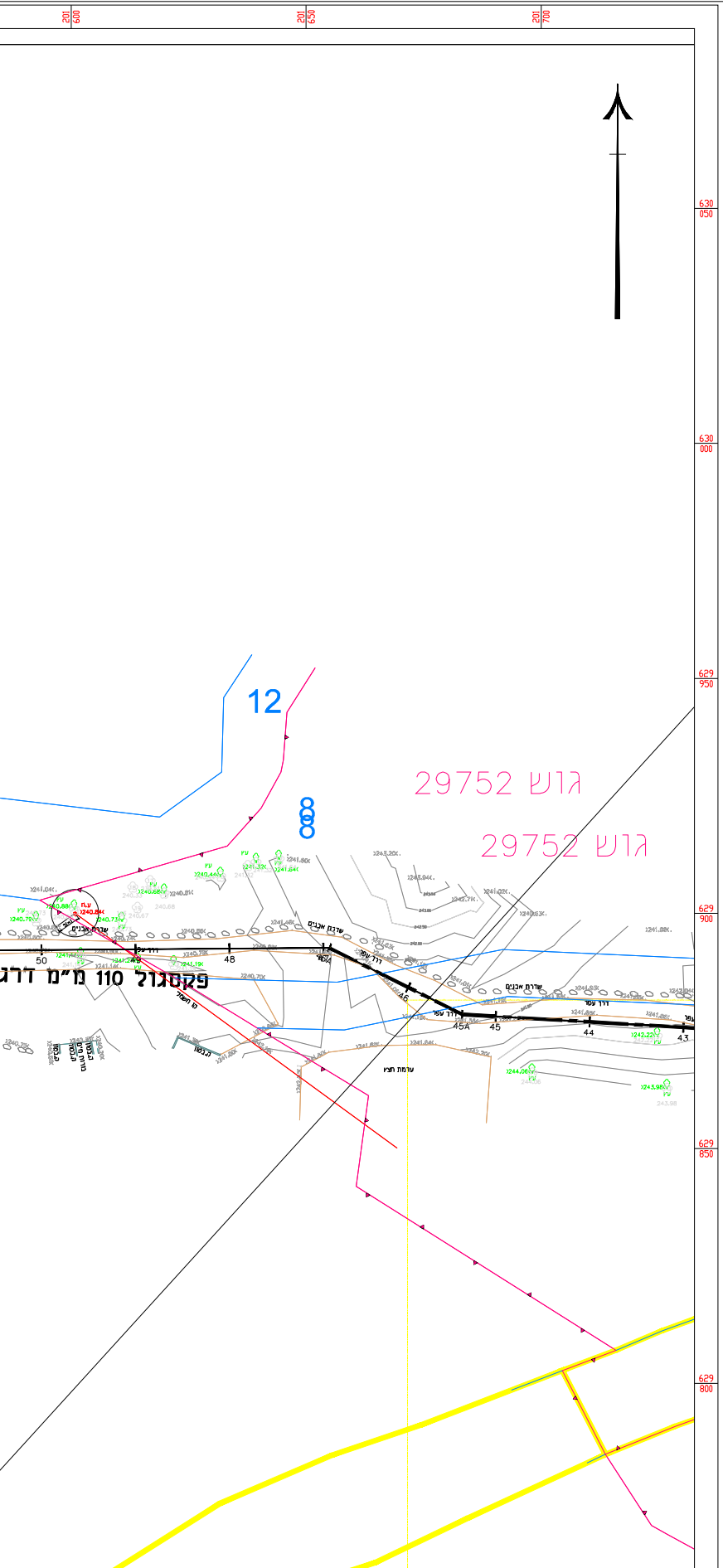
201 600
201 650
201 700
630 050
630 000
629 950
629 900
629 850
629 800
12
8
גוש 29752
גוש 29752
פקסגול 110 מ"מ דרג
שדרת אבנים
דרך עפר
קו חשמל
ערמת חציץ
עץ
50
49
48
46A
46
45A
45
44
43

אני מאשר כי מפה זו נערכה ועודכנה בקנה מידה 1:500 והיא העתק נכון של
המפה מצבית על סמך מדידה שהסתיימה ביום 22 בחודש פברואר שנת 2021
בהסתמך על בקרת איכות שביצעתי למפה זו אני מאשר כי כל הפרטים
ומאפייניהם שצוינו במפה מדויקים לפי האמור :
דרגת דיוק אופקי היא 3
דרגת דיוק אנכי היא 3
המפה הוכנה לפי תקנות המדידות (מדידות ומיפוי), התשע"ו 2016.

תאריך גמר התכנית : 28.02.2021

אלכסנדר טסצ'יאב רישיון מס' 972
מבט טכנולוגיות בתלת מימד בע"מ
רח' היוזמה 2, טירת כרמל
טל' 04-8577380
פקס 04-8577379

מפתח גליונות

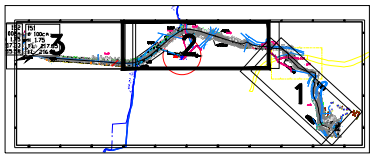

רשימת גליונות

מסי גליון	שם גליון	קנ"מ
1841/0	תכנית סביבה	1: 2,500
1841/1	תנוחה וחתך	1: 500
1841/2	תנוחה וחתך	1: 500
1841/3	תנוחה וחתך	1: 500
1841/4	תכנית 'אגור ושטוף'	1: 250
1841/5	גליון פרטים	ללא
1841/6	פרט חציית רכבת	1: 100

מקרא:

קו ביוב גרביטציוני מתוכנן	──✱──
קו ביוב בלחץ גבוה מתוכנן	─────
קו חשמל קיים	─────
קו 'מקורות' מתוכנן	▬·▬·▬·▬
קו 'מקורות' קיים	‒·‒·‒·‒

6	הזזת שוחת השקטה ושינוי עומק שוחות ביוב עבור תאגיד מי שמש	ב.א	5.9.21
5	תיקון הערות מתאריך 6.7.21 עבור תאגיד מי שמש	ב.א	7.7.21
4	עדכון וחיבור לשוחה קיימת עבור תאגיד מי שמש	ב.א	10.5.21
3	תיאום תכנון מול מקורות	ב.א	25.10.20
2	תיאום תכנון מול חח"י, עיריית בית שמש וחברת 'מקורות'	י.א	17.3.19
1	עדכון קו, חתכים ופרטים	י.א	20.7.16
מסי	✱ **מהות\נושא עדכון**	**תאריך**	**חתימה**

לעיון ○ **לאישור** ○ **למכרז** ⊛ **לביצוע** ○

המזמין:

רשות הטבע והגנים

שם הפרויקט:

פתרון ביוב: מערת הנטיפים

שם התכנית:

תנוחה וחתך

	מס' עדכון		מס' סידורי	מס' פרוייקט
מסי תכנית:	05	/	002	1841–

תכנן: נתנאל פופר	בקר: יוני קופלוביץ	תאריך: 15\6\16
שרטט: יובל אבני	אישר: יוני קופלוביץ	קנ"מ: 1:500

קופלוביץ פ.מ. מהנדסים בע"מ

רח' מנוחה ונחלה 33 רחובות, 7624702
טל: 08-9455265 פקס: 08-9491866
www.watereng.co.il

מיקום הקובץ F:\netanel\projects\2014\1841 Mearat Avshalom - Kav biuv\drawings\1841.dwg